

RAPPORT ANNUEL PRO-SUD



© Martine Fisch



LE GOUVERNEMENT
DU GRAND-DUCHÉ DE LUXEMBOURG
Ministère de l'Énergie et de
l'Aménagement du territoire

Département de l'aménagement
du territoire

R A P P O R T A N N U E L P R O - S U D



TABLE DES CONTENUS

| | | | |
|--|----|---|----|
| MOT DU PRÉSIDENT | 5 | 4. COLLABORATION TRANSFRONTALIÈRE ET INTERNATIONALE | 25 |
| 1. DÉVELOPPEMENT TERRITORIAL | 6 | 4.1 ELO – LA CULTURE TRANSFRONTALIÈRE EN TRANSITION | 25 |
| 1.1 5 ANS MINETT UNESCO BIOSPHERE | 6 | 4.2 5° CONGRÈS MONDIAL DES RÉSERVES DE BIOSPHÈRES (HANGZHOU, CHINE) | 27 |
| 1.2 ÉTUDE BIOCLIMATIQUE | 8 | 4.3 VISITE DE PROSPECTION DU PROJET INTERREG CODE-MORE | 29 |
| 1.3 COOL NEIGHBOURHOODS : PROJET TRANSFRONTALIER POUR LA RÉSILIENCE CLIMATIQUE | 10 | 5. PARTICIPATION CITOYENNE ET SENSIBILISATION | 30 |
| 1.4 MISSION NET ZÉRO | 12 | 5.1 MINELL – MINETT NATUR AN ËMWELT LÉIER LAB | 31 |
| 2. PLATEFORME D'ÉCHANGE RÉGIONALE | 13 | 5.2 MINETT MASH-UP : DE PODCAST – 4° SAISON | 33 |
| 2.1 MOBILITÉ DOUCE : MISSING LINKS | 13 | 5.3 COMMUNICATION DIGITALE | 34 |
| 2.2 ENVIRONNEMENT ET ÉCOLOGIE | 15 | 6. PRÉSENTATION ÉQUIPE, BUREAU ET COMITÉ | 36 |
| 3. RÉSILIENCE ALIMENTAIRE ET BIODIVERSITÉ | 16 | 6.1 ÉQUIPE | 36 |
| 3.1 TUTTI FRUTTI : UNE CLÉ POUR L'HARMONIE ENTRE ESPACES BÂTIS ET ESPACES VERTS | 16 | 6.2 BUREAU ET COMITÉ (DÉCEMBRE 2025) | 36 |
| 3.2 MAGASIN DE PRODUCTEURS : UNE DYNAMIQUE RALENTIE MAIS TOUJOURS EXISTANTE | 18 | 7. PICTURE REPORT | 38 |
| 3.3 PROMOTION DES PRODUITS LOCAUX ET DU CIRCUIT-COURT | 20 | 8. RAPPORT FINANCIER | 46 |
| 3.4 JOURNÉES DE LA BIODIVERSITÉ ET DE LA GÉODIVERSITÉ | 22 | | |



ETT UNESCO BIOSPHERE



Natur a Mënsch
Zesummen



Mot du président

C'est avec un sentiment de satisfaction partagée que je vous présente le rapport annuel 2025 de notre syndicat PRO-SUD. Les pages qui suivent sont bien plus qu'un compte-rendu de nos activités ; elles sont le reflet d'une année de travail assidu, de collaboration fructueuse et d'avancées significatives pour notre région. En 2025, nous avons continué à concrétiser nos ambitions en actions coordonnées, que ce soit à travers nos études sur l'intégration de l'étude bioclimatique dans nos planifications urbaines, nos projets de résilience alimentaire ou le renforcement de notre coopération transfrontalière.

Chaque initiative, qu'il s'agisse de l'ouverture d'un verger communal au grand-public ou de la mise en place de plateformes d'échanges régionales, a été guidée par une conviction profonde : la dynamique de la Minett UNESCO Biosphere se construit ensemble. Notre richesse collective réside dans cette capacité à unir les 11 communes, nos partenaires institutionnels, le monde académique et les forces vives de la société civile autour d'une vision commune pour un développement durable, respectueux de notre héritage et résolument tourné vers l'avenir.

Alors que nous consolidons les avancées de 2025, un défi majeur et structurant se profile à l'horizon 2026 : La préparation du renouvellement de notre convention avec le Ministère du Logement et de l'Aménagement du Territoire (MLOGAT), afin de

solidifier et renforcer notre coopération territoriale pour les cinq prochaines années à partir de 2027. Cette étape cruciale ne sera pas seulement une discussion entre partenaires institutionnels. Nous souhaitons la placer sous le signe de la démocratie participative. Pour la première fois, ce processus intégrera un volet de participation citoyenne, articulé autour d'un sondage représentatif à l'échelle régionale et d'un forum politique qui regroupera l'ensemble des forces vives de notre réserve de biosphère. Votre voix, vos idées et vos aspirations seront au cœur de la définition de notre future feuille de route.

Je tiens à exprimer ma plus sincère gratitude à l'équipe de PRO-SUD, aux élus et aux agents de nos communes membres, ainsi qu'à tous nos partenaires, pour leur dévouement continu. Ensemble, nous avons démontré que notre région est un laboratoire d'innovation où l'on peut concilier développement, qualité de vie et respect de l'environnement. C'est avec confiance et détermination que nous abordons ce prochain chapitre, assurés que l'intelligence collective sera notre meilleur atout pour bâtir l'avenir durable de la Minett UNESCO Biosphere et donc de toute la Région Sud.

Christian Weis,
Président du Syndicat PRO-SUD

1. DÉVELOPPEMENT TERRITORIAL

« La ville durable n'est pas une réalité, ni même un objectif avec un plan et une date, mais tout à la fois, un horizon et un processus au long cours. » Maxime Guillaud (CEO et Fondateur de INSKIP-Entrepreneurs ; Auteur).

Pour faire face au changement climatique, notre programme de travail s'articule autour de deux axes complémentaires : *la réduction des émissions de gaz à effet de serre et le renforcement de la résilience climatique.*

Pour réduire les émissions de carbone, les communes PRO-SUD, qui forment ensemble la Minett UNESCO Biosphere, se sont engagées à atteindre la neutralité carbone d'ici 2050. La « Mission Net Zéro » qui en découle repose sur une démarche collaborative organisée par thématiques, telles que la mobilité douce ou le secteur culturel.

Concernant la résilience de la région face aux impacts du changement climatique, une stratégie est déployée qui combine l'intégration d'outils d'aide à la décision, l'adaptation des méthodes de planification et un accompagnement concret dans la mise en œuvre de solutions, afin de soutenir la transition nécessaire pour répondre aux défis actuels et futurs.

1.1. 5 ANS MINETT UNESCO BIOSPHERE

Le 28 octobre 2025 la région Sud a pu célébrer le cinquième anniversaire de l'inscription de la Minett UNESCO Biosphere au Réseau Mondial des Réserves de Biosphère (RMRB). La cérémonie, organisée à Lasauvage dans l'ancienne église « SainteBarbe », a également eu pour finalité de souligner le rôle structurant du patrimoine minier dans l'identité et le positionnement de la seule réserve de biosphère luxembourgeoise.

Objectif :

Réaffirmer, auprès des décideurs publics et des partenaires communaux, l'ambition de faire du Sud du Luxembourg une région démonstratrice de la cohabitation durable entre activités humaines, patrimoine et milieux naturels, conformément au programme

« L'Homme et la biosphère » (MAB) de l'UNESCO et à la mission centrale de l'aménagement du territoire visant à assurer des conditions de vie optimales en valorisant et en développant durablement le territoire.

Descriptif :

La séquence officielle a permis un bilan argumenté des cinq premières années. L'invité honneur de la soirée, Dr Gerhard Mörsch, Directeur de la Réserve de Biosphère du Bliesgau en Sarre, a rappelé que la consolidation d'une réserve de biosphère, au-delà de la phase initiale de mobilisation, requiert une implication croissante de la population ainsi qu'un soutien politique cohérent aux échelons communaux, régional et national.

Christian Weis, président du syndicat PRO SUD, a souligné les résultats obtenus par l'engagement conjoint des onze communes, notamment le déploiement du programme d'éducation à l'environnement MiNELL et la réalisation d'une étude bioclimatique régionale, destinée à renforcer la base scientifique des décisions d'aménagement face au changement climatique.

Catherine Decker, secrétaire générale de la Commission luxembourgeoise pour l'UNESCO, a mis en évidence la contribution du personnel et des projets mis en œuvre au positionnement du Luxembourg dans le programme scientifique MAB.

Enfin, le ministre du Logement et de l'Aménagement du territoire, Claude Meisch, a insisté sur le potentiel stratégique de reconversion des friches industrielles et de valorisation d'espaces sous exploités, en citant les projets NeiSchmelz à Dudelange et Metzschmelz, entre Esch sur Alzette et Schifflange, comme exemples de quartiers à vocation mixte, durable et attentive à la biodiversité. Il a également confirmé le soutien continu apporté par le ministère qui se manifeste via l'ancrage de la Minett UNESCO Biosphere dans le Programme Directeur d'Aménagement du Territoire (PDAT) et se réalise concrètement via la convention pluriannuelle entre PRO SUD et le Département de l'aménagement du territoire.

Les échanges se sont poursuivis en fin de soirée, dans une logique de mise en réseau et de préparation des orientations pour les prochaines années.

Partenaires :

- Ministère du Logement de l'Aménagement du Territoire - Département de l'Aménagement du Territoire.
- Commission Luxembourgeoise pour l'UNESCO.
- Les onze communes du Syndicat PRO-SUD.

Perspectives :

Les cinq prochaines années devront consolider trois axes de travail prioritaires :

- **Gouvernance et participation**, en renforçant l'implication des habitantes et habitants et la coordination intercommunale afin de stabiliser la Minett UNESCO Biosphere dans la durée et de consolider l'image du Sud comme région innovante et exemplaire en matière de développement durable ;
- **Planification fondée sur des données**, en traduisant les résultats de l'étude bioclimatique en critères opérationnels pour les documents et projets d'aménagement, afin d'améliorer la robustesse des décisions face aux effets attendus du changement climatique ;
- **Reconversion et qualité urbaine**, en accompagnant les grands projets de transformation des friches vers des formes urbaines sobres en carbone, économes en sol, favorables à la biodiversité et au bien être.

Dans ce cadre, la Minett UNESCO Biosphere est appelée à jouer un rôle d'interface technique et territoriale : mise en œuvre des objectifs PDAT, appui aux communes, diffusion de bonnes pratiques, et suivi des résultats à l'échelle régionale.





1.2. ÉTUDE BIOCLIMATIQUE

Objectif :

Intégrer l'étude bioclimatique dans la planification urbaine afin que chaque aménagement puisse être conçu en anticipant son impact sur le confort thermique des habitants.

Descriptif :

L'étude bioclimatique PRO-SUD a été finalisée en début d'année 2024 et présentée au public en octobre. En 2025, les efforts ont été focalisés dans la mise en application de l'étude auprès des communes membres.

Dans une approche multidimensionnelle, PRO-SUD a œuvré pour pérenniser l'exploitation de l'étude bioclimatique sur base d'une stratégie à long terme qui inclut les éléments suivants :

- Intégration dans le processus décisionnel urbanistique
Naturellement, la logistique diffère d'une commune à l'autre. Un état des lieux a donc d'abord été réalisé afin de proposer une assistance personnalisée et en même temps qui bénéficie au plus grand nombre. Concrètement, PRO-SUD a d'une part adapté le format des données de l'étude bioclimatique aux besoins spécifiques et d'autre part a pris le rôle d'interlocuteur pour les échanges avec les prestataires, permettant en plus la mutualisation des coûts associés à l'intégration de l'étude bioclimatique dans les logiciels concernés, tel que le SIGcom.
- Former les services communaux à l'inclusion de l'étude bioclimatique dans l'aménagement territorial

Dans l'absolu, l'étude bioclimatique est l'outil qui anticipe les conséquences bioclimatiques de l'aménagement de nos villes. Néanmoins, cette étude est un état des lieux statique et ne permet donc pas d'en déduire les spécificités idéales de nouveaux aménagements futurs, sans une connaissance approfondie dans le sujet.

Pour pallier ce besoin, PRO-SUD a d'abord organisé une formation globale réunissant toutes les communes et animée par GEO-NET, auteurs de l'étude. Ceci a offert une vue d'ensemble de l'étude, qui a motivé le développement d'une deuxième formation plus ciblée pour répondre aux besoins spécifiques des techniciens communaux. Cette deuxième formation a été créée et est animée par l'équipe PRO-SUD. La première session a eu lieu avec la commune de Pétange en novembre et plusieurs autres sont déjà prévues pour 2026.

- Étude bioclimatique en tant qu'outil de support décisionnel

En complément de la formation animée par PRO-SUD et dans l'objectif d'assurer que l'étude bioclimatique devienne un outil de support décisionnel complémentaire pour l'aménagement du territoire, PRO-SUD explore la possibilité de déployer un simulateur permettant de visualiser l'impact des nouvelles propositions d'aménagement avant leur validation.

- Monitoring de l'évolution des conditions bioclimatiques

Pour dépasser l'état statique, l'étude bioclimatique requiert un suivi dans le temps. Une première solution, en cours pour la région de la Minett UNESCO Biosphere, repose sur l'utilisation de cartes satellites permettant de suivre l'évolution de la température, de la végétation et des surfaces imperméables jusqu'en 2028. Inspirée par l'initiative individuelle de communes membres, cette démarche a été élargie à l'échelle régionale permettant de mutualiser les coûts. Des solutions complémentaires sur le terrain sont également en discussion.

Le tout s'inscrit dans une vision d'aménagement du territoire durable ayant entre autres l'objectif de rendre l'étude bioclimatique un outil de support décisionnel dynamique.

Partenaires :

- Ministère du Logement de l'Aménagement du Territoire - Département de l'Aménagement du Territoire.
- Ministère de l'Environnement, du Climat et de la Biodiversité.

Prestataires :

- GEO-NET Umweltconsulting GmbH.
- LSC360 SA.
- TRIGIS GeoServices GmbH.
- WEO.

Période :

2023-2028.

Perspectives :

Initier un groupe de travail autour de la valeur juridique de l'étude bioclimatique
Développer des outils d'évaluation bioclimatique concernant les aménagement et réaménagement urbains

1.3. COOL NEIGHBOURHOODS : PROJET TRANSFRONTALIER POUR LA RÉSILIENCE CLIMATIQUE



Cool Neighbourhoods

Objectif :

Le projet «Cool Neighbourhoods», lancé en 2025 et soutenu par le programme européen Interreg Europe du Nord-Ouest, a pour objectif principal de développer et de mettre en œuvre des solutions concrètes face aux risques croissants liés aux îlots de chaleur urbains. L'ambition est d'améliorer durablement la qualité de vie dans les quartiers identifiés comme vulnérables, en renforçant leur résilience climatique.

Descriptif :

«Cool Neighbourhoods» adopte une approche concrète et très locale en se concentrant sur l'atténuation des risques thermiques au niveau d'un quartier choisi par chaque partenaire du projet. Il repose sur une collaboration transnationale active visant à établir des documentations et outils pratique qui serviront à reproduire les résultats atteints. L'équipe du syndicat PRO-SUD a notamment participé à la réunion du consortium à Utrecht (mars 2024) et a co-organisé la réunion suivante au Luxembourg avec la Ville d'Ettelbruck, autre partenaire luxembourgeois du projet.

Cette rencontre, qui a réuni une trentaine de personnes impliquées dans le projet, a eu lieu du 1^{er} au 4 juillet 2025. Elle a permis à tous les partenaires du projet de visiter les deux sites pilotes luxembourgeois, illustrant la nature concrète des interventions :

- **Site de Differdange** : Présentation du projet de mur végétalisé de 100 m² dans une cour d'école en centre-ville.
- **Site d'Ettelbruck** : Visite du parking «Däich», où un projet de déminéralisation, mis en place grâce au co-financement européen, vise à la fois la réduction de la température ambiante et la prévention des inondations.

Le projet s'appuie également sur les connaissances et les outils acquis dans le cadre d'initiatives européennes antérieures telles que «Cool Towns» et «Nature Smart Cities», garantissant une capitalisation des savoirs pour optimiser les stratégies d'atténuation du stress thermique.

L'année 2025 a vu la mise en œuvre de plusieurs actions structurantes, menées en étroite collaboration avec la Ville de Differdange, responsable pour l'exécution du projet sur le terrain :

1. Quantification de l'impact : Une enquête sur la qualité de vie dans le quartier pilote et la collecte de données ont permis d'établir un «**Liveability Index**» (**Indice de Qualité de Vie**). Cet outil scientifique servira à quantifier l'impact des aménagements et permettra une comparaison objective entre les quartiers pour orienter les interventions futures.
2. Mesures scientifiques : Des capteurs thermiques ont été installés pour mesurer précisément l'impact du mur végétalisé sur le microclimat de la cour d'école et des alentours.
3. Synergies Urbaines : La Ville de Differdange a réaménagé un parc à proximité de l'école, équipé maintenant d'un parcours sensoriel («jardin à sensations»), créant une cohérence d'aménagement dans le quartier.
4. Mise en œuvre opérationnelle : Lancement des appels d'offres pour la construction du mur végétalisé.
5. Développement d'un outil de répliquabilité : Rédaction de la première version du «**Neighbourhood Heat Stress Action Plan**» (NHSAP). Ce document stratégique centralisera la méthodologie et les résultats du projet, afin de permettre une reproduction facilitée des solutions d'adaptation climatique dans toutes les villes partenaires et au-delà.

Partenaires :



Prestataires :

Les communautés de neuf zones pilotes aux Pays-Bas, en Belgique, en France et au Luxembourg. Des décideurs politiques, des techniciens et un éventail d'experts de 12 partenaires européens travaillent ensemble dans ce projet dans un processus de co-création.

Période :

1^{er} janvier 2024 – 30 juin 2027.

Perspectives :

Les prochaines étapes clés du projet incluent :

- Action concrète : L'installation effective du mur végétalisé à Differdange, prévue pour le début de 2026.
- Participation citoyenne : Le développement d'ateliers participatifs avec les élèves de l'école et les habitants du périmètre concerné.
- Renforcement des compétences : L'organisation de formations techniques destinées aux agents des communes de la région PRO-SUD.
- Analyse à grande échelle : La réalisation d'une analyse satellite régionale pour évaluer la capacité de capture de CO₂, calculée sur la base de la densité arborée du territoire. Cette analyse fournira une base pour des mesures futures d'atténuation du stress thermique à être développé sur le territoire entier des communes de la Minett UNESCO Biosphere.

Développement d'une Initiative Locale Complémentaire :

- Atténuation du Stress Thermique dans la Zone Industrielle Wolser

Parallèlement aux étapes clés du projet Interreg « Cool Neighbourhoods », une initiative locale annexe est en phase de développement exploratoire. Capitalisant sur la méthodologie, les résultats probants et les interventions concrètes mises en œuvre par les partenaires du projet, cette initiative vise à contextualiser les stratégies d'atténuation du stress thermique dans la Zone Industrielle Wolser, située entre les communes de Bettembourg et Dudelange.

Ce site a été identifié, sur la base de l'étude bioclimatique PRO-SUD, comme un territoire particulièrement vulnérable à l'augmentation future des températures et à l'intensification des phénomènes d'îlots de chaleur. En réponse à cette vulnérabilité, un processus de mobilisation des parties prenantes a été initié. Deux réunions de concertation, tenues en janvier et septembre, ont permis de cartographier et de rassembler l'ensemble des acteurs publics et privés concernés (entreprises, municipalités, agences techniques). Cette phase préliminaire a posé les jalons pour l'initiation de la planification d'un projet d'aménagement et d'adaptation climatique spécifique à cette zone stratégique.



CoolNB Partnermeeting Ellergronn @Syndicat PRO-SUD

1.4. MISSION NET ZÉRO

Objectif :

Aider les communes PRO-SUD à atteindre la neutralité carbone d'ici 2050.

Descriptif :

Suite à l'élaboration collaborative et à la validation en 2024 d'un programme d'action régional, PRO-SUD dispose désormais de 34 idées de projets dans le cadre de la Mission Net Zéro. Parmi celles-ci figurent des initiatives pour la mise en place et le suivi d'un système de monitoring carbone et énergie à l'échelle régionale.

Toutes les communes membres se sont engagées en autorisant PRO-SUD à accéder aux données énergétiques des fournisseurs opérant sur leur territoire. L'analyse de ces données devait offrir une vue d'ensemble des besoins énergétiques par secteur et par type d'utilisateur, afin de prioriser les actions selon leur potentiel de gain énergétique et, par conséquent, de réduction des émissions de carbone.

Cependant, des contraintes ont conduit PRO-SUD à se concentrer sur les données relatives aux bâtiments communaux, déjà intégrées dans le Pacte Climat. Étant donné que la Klima-Agence, porteur du Pacte Climat, retravaille actuellement le système national de gestion des données énergétiques, PRO-SUD a choisi de rediriger ses efforts concernant le système de monitoring carbone et énergie régional.

Dans ce contexte, PRO-SUD réalise un état des lieux auprès des communes membres pour comprendre comment le monitoring énergétique est ou pourrait être mis en œuvre localement. Des réunions d'échange ont également été organisées avec les services communaux et des prestataires spécialisés.

En complément, un article de sensibilisation aux énergies renouvelables, notamment les pompes à chaleur, a été publié afin de valoriser cette technologie et surtout les multiples subsides qui sont à disposition des citoyens. De plus, PRO-SUD a contribué à l'organisation d'ateliers citoyens participatifs en collaboration avec l'Université du Luxembourg et les communes membres.

Partenaires :

- Ministère du Logement de l'Aménagement du Territoire - Département de l'Aménagement du Territoire.

Période :

2023-2050.

Perspectives :

Publication d'un article de sensibilisation aux panneaux photovoltaïques en parallèle de la validation du préfinancement, annoncé par le ministère de l'économie.

Poursuivre les efforts pour la mise en place d'une infrastructure de monitoring fluide et pragmatique.

2. PLATEFORME D'ÉCHANGE RÉGIONALE

« Se réunir est un début, rester ensemble est un progrès, travailler ensemble est la réussite » - Henry Ford (Industriel américain ; 1863-1947).

La collaboration est au cœur de notre action et se matérialise dans notre Plateforme d'échange régionale. Cet espace offre aux communes membres l'opportunité de partager leurs expériences, de travailler ensemble sur des thématiques variées et de bénéficier de l'expertise d'acteurs locaux et nationaux. C'est notamment dans ce cadre qu'ont émergé plusieurs initiatives majeures, dont l'étude bioclimatique PRO-SUD. Au total, en 2025, 11 réunions d'échange et de réflexion ont été organisées par PRO-SUD autour de la mobilité douce, de l'environnement, de la résilience climatique et de la transition énergétique.



Création du COPIL Lias-Uelzechtall

© Ministère de l'Environnement, du climat et de la biodiversité - Studion Photography

2.1. MOBILITÉ DOUCE : MISSING LINKS

Objectif :

Promouvoir la fluidité de la mobilité douce régionale en accompagnant l'optimisation du réseau cyclable pour encourager l'usage du vélo pour les trajets domicile-travail.

Descriptif :

Le projet «Missing Links» a débuté en 2023 par une enquête auprès des habitants révélant que l'insuffisance de l'infrastructure cyclable constitue l'un des principaux freins à l'usage du vélo. En 2024, une investigation sur le terrain, combinée avec des interviews et des groupes de travail citoyens, ont abouti à une cartographie des «maillons manquants», catégorisés par ordre de priorité. Les résultats ont été présentés aux services mobilité des communes PRO-SUD. Cette démarche participative a apporté une valeur ajoutée en complétant les études techniques existantes par la vision et les besoins exprimés par les citoyens.

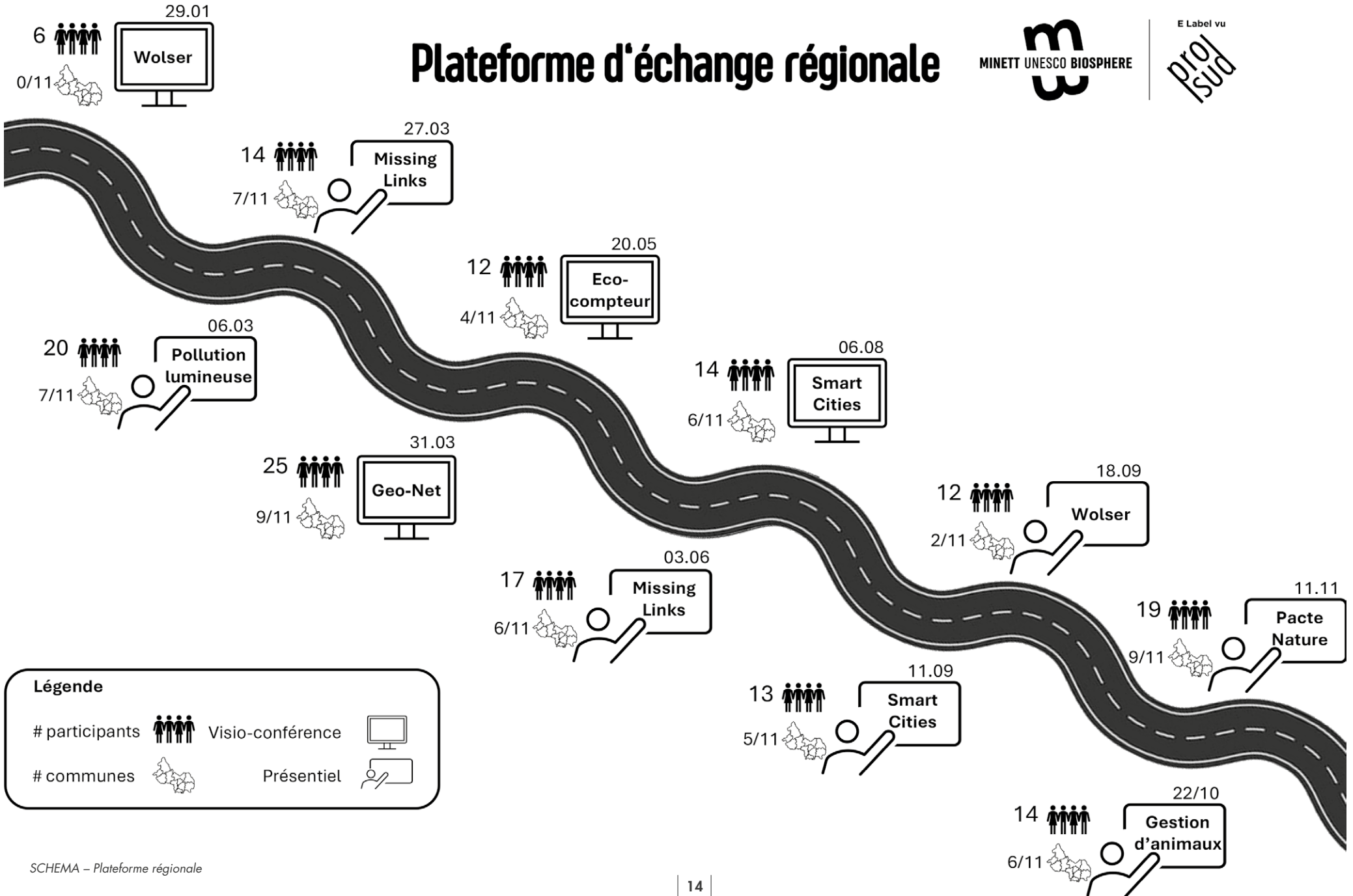
En 2025, PRO-SUD a collecté les projets d'aménagement du réseau cyclable, indépendamment de leur état d'avancement, auprès des entités compétentes, notamment les services mobilité des communes, le Ministère de la Mobilité et des Travaux publics et l'Administration des Ponts et Chaussées. Ces projets ont été superposés avec les maillons manquants émanant des citoyens dans le but d'assurer une cohérence entre planificateurs et utilisateurs.

Force est de constater que bon nombre des maillons manquants identifiés par les citoyens sont en accord avec des projets d'aménagement planifiés par les autorités compétentes, dont certains sont même déjà en phase de réalisation. Pour les maillons restants, la cartographie a été transmise aux entités compétentes.

En parallèle, des réunions d'information et d'échange ont été organisées avec les sociétés Eco-Compteur et LuxMobility, réunissant les services mobilité des communes. Ces échanges ont favorisé la diffusion de bonnes pratiques et l'émergence d'idées de projets régionaux pour renforcer la mobilité douce et durable dans notre région.



Plateforme d'échange régionale



Légende

- # participants Visio-conférence
- # communes Présentiel



Mobilité douce. Source : freepik.com

Partenaires :

- Ministère du Logement de l'Aménagement du Territoire - Département de l'Aménagement du Territoire.
- Ministère de la Mobilité et des Travaux publics.
- PRO-VELO.

Période :

2023-2026.

Perspectives :

Mise à jour et promotion du réseau cyclable régional en fonction de l'avancement des travaux sur le terrain.

2.2. ENVIRONNEMENT ET ÉCOLOGIE

Objectif :

Favoriser les échanges entre les services communaux à l'échelle régionale autour de thématiques variées afin de partager les bonnes pratiques et les expériences, tout en encourageant l'émergence de projets ambitieux collaboratifs qui optimisent les coûts et mutualisent les efforts.

Descriptif :

Au niveau de la thématique environnementale, les réunions d'échange et réflexion ont abordé les thématiques de la *Pollution lumineuse*, le *Concept de gestion des animaux* et le *Pacte Nature*.

Les services communaux ont partagé leurs bonnes pratiques et relevé ensemble les défis liés à chaque thématique, tout en bénéficiant de l'expertise des partenaires impliqués. Ces échanges ont permis de faire émerger des pistes de projets prometteuses. D'ailleurs plusieurs actions concrètes ont été identifiées et pourront faire l'objet d'un suivi et d'une mise en œuvre progressive dès 2026.

Partenaires :

- Ministère du Logement de l'Aménagement du Territoire - Département de l'Aménagement du Territoire
- Ministère de l'Environnement, du Climat et de la Biodiversité - Administration de la nature et des forêts & Direction des Ressources Naturelles, de l'Eau et des Forêts
- Naturpark Our

Période :

2025.

Perspectives :

Maintenir la dynamique actuelle et alimenter les sujets proposés par les services communaux.



Réunion des services écologiques du 11 décembre © Syndicat PRO-SUD

3. RÉSILIENCE ALIMENTAIRE ET BIODIVERSITÉ

« Il n’y a pas de passagers sur le vaisseau Terre. Nous sommes tous des membres de l’équipage. » Marshall McLuhan (Philosophe canadien ; 1911-1980).

Face aux défis climatiques, à la perte de biodiversité et à la nécessité de renforcer la souveraineté alimentaire, l’aménagement du territoire doit intégrer des solutions qui favorisent la résilience des systèmes alimentaires et la préservation des écosystèmes. Les projets présentés illustrent cette ambition en combinant valorisation des ressources naturelles, des savoir-faire et de l’implication citoyenne. Qu’il s’agisse de vergers communaux, de circuits courts, de magasins de producteurs ou d’actions de sensibilisation, chacun contribue à créer des territoires plus durables, solidaires et connectés à leur environnement.



Verger Tutti Frutti à Schifflange © Syndicat PRO-SUD

3.1. TUTTI FRUTTI : UNE CLÉ POUR L’HARMONIE ENTRE ESPACES BÂTIS ET ESPACES VERTS

Objectif :

Le projet Tutti Frutti poursuit son ambition de promouvoir les vergers communaux en tant qu’espaces de biodiversité, de collecte libre, contribuant à la lutte contre le gaspillage alimentaire et au renforcement du lien entre les habitants et leur patrimoine naturel sans oublier leur rôle de régulateur thermique dans les villes. Les vergers constituent un véritable atout pour concilier urbanisation et biodiversité.

Descriptif :

Depuis son lancement en 2021, Tutti Frutti a permis de recenser et de cartographier environ 80 vergers publics dans les communes du PRO-SUD, totalisant plus de 2 600 arbres fruitiers, ainsi que de signaler la moitié d’entre eux. Mise en ligne en 2022, la carte interactive continue de s’enrichir et d’être actualisée, enregistrant en moyenne 5 000 visites par an. Entre mai et octobre 2026, elle a atteint 6 819 visiteurs, soit une hausse de 48 % par rapport à 2024, confirmant la pertinence de notre investissement publicitaire.

En 2025, la commune de Pétange a ajouté un nouveau verger à Lamadelaine, comprenant 54 arbres fruitiers. Ce nouvel espace est désormais référencé sur la carte interactive. Cette initiative illustre l’engagement des communes, qui nous communiquent leurs données – signe que le projet leur plaît et qu’il s’inscrit dans une dynamique locale positive.

Par ailleurs, le sujet a été mis en lumière lors d’une présentation sur l’importance des espaces verts en milieu urbain, organisée à l’occasion de la réunion de la Commission 4 “Environnement et agriculture” du Comité Parlementaire Interrégional (CPI) lors d’une session le 27 mars 2025, dans les locaux de la Maison de la Grande Région

à Esch sur Alzette. Cette intervention a permis de souligner le rôle des vergers dans la résilience urbaine et la qualité de vie.

Enfin, ce projet a inspiré le GECT Alzette Belval qui a recensé ses vergers dans ses communes côté français. Une carte transfrontalière est en préparation.

Partenaires :

- Communes du PRO-SUD.
- Ministère de l’Agriculture, de la Viticulture & du Développement rural.
- Ministère du Logement de l’Aménagement du Territoire - Département de l’Aménagement du Territoire.

Période :

Pérenne.

Perspectives :

- Maintenir une campagne publicitaire annuelle pour encourager la fréquentation des vergers.
- Proposer des ateliers pédagogiques pour sensibiliser les citoyens à la biodiversité et à l’autosuffisance alimentaire.
- Mettre à jour la plateforme webcartographique avec des photos saisonnières pour renforcer la visibilité des vergers.
- Valoriser la carte transfrontalière PRO-SUD / GECT Alzette Belval sur le site de la Minett UNESCO Biosphere courant 2026. Le comité a validé cette idée au printemps dernier.

Ces actions visent à faire des vergers communaux des lieux d’échange, d’apprentissage et de ressourcement, contribuant à un équilibre harmonieux entre zones urbaines et espaces naturels au sein de la Minett UNESCO Biosphere.



3.2. MAGASIN DE PRODUCTEURS : UNE DYNAMIQUE RALENTIE MAIS TOUJOURS EXISTANTE

Objectif :

L'accompagnement institutionnel, mené dans le cadre des compétences de PRO-SUD, vise à soutenir la structuration d'une initiative portée par un groupe de producteurs-artisans pour la création d'un premier magasin de producteurs dans la Minett UNESCO Biosphere. Il facilite les échanges, l'accès aux informations utiles ainsi que les mises en relation nécessaires à la maturation du projet.

Descriptif :

Après trois ans d'écoute, de visites, d'échange d'expérience et de rencontres avec les élus du PRO-SUD et des ministères, l'année 2025 marque un tournant dans le rôle que PRO-SUD peut apporter au projet.

Face aux doutes qui avaient émergé quant à un possible essoufflement du collectif, le président du syndicat a souhaité dès l'été rencontrer les producteurs. La rencontre a eu lieu lors de la réunion de Bureau du **13 octobre 2025**. Cet échange a permis de clarifier la situation et de confirmer l'intérêt toujours existant des producteurs pour un magasin commun.

L'organisation interne du groupe et la définition d'un modèle coopératif restent des points sensibles. Les producteurs poursuivent leur travail, mais l'absence d'un portage financier public clairement identifié pour l'aménagement d'un hall de 100 m² ralentit le processus. Aussi la mise en œuvre du projet économique est un grand défi, malgré la disponibilité annoncée de certaines communes pour fournir un local. L'investissement nécessaire pour aménager et faire tourner un magasin en centre-ville reste élevé. Le risque financier demeure donc important pour eux.

Dans ce contexte économique jugé risqué, les producteurs privilégient actuellement le développement de leurs exploitations et de leurs points de vente à la ferme, qui fonctionnent bien et mobilisent déjà des ressources importantes. Le collectif avance donc prudemment.

Partenaires :

- Producteurs-artisans du Sud.
- Plusieurs communes de la Minett UNESCO Biosphere ayant manifesté leur soutien.
- Syndicat PRO-SUD.
- Ministère du Logement de l'Aménagement du Territoire - Département de l'Aménagement du Territoire et potentiellement d'autres structures étatiques.

État d'avancement :

Les producteurs poursuivent leurs réflexions, avec une finalisation des statuts d'une coopérative désormais envisagée en 2026. Le projet reste ouvert, mais sa progression dépend désormais de décisions internes au groupe des agriculteurs, notamment sur la gouvernance, la prise de risque et la capacité à porter un investissement conséquent.

Pour PRO-SUD, la phase de soutien actif à l'émergence du projet est arrivée à son terme. Le président a rappelé que le syndicat se tient prêt à accompagner une communication régionale lorsque les producteurs auront consolidé leur structure, mais ne dispose pas de leviers financiers pour intervenir dans l'investissement ou le portage du magasin. En revanche, la perspective de construire un partenariat au moment de l'ouverture, afin d'en faire une véritable vitrine de la Minett UNESCO Biosphere et un outil de valorisation des producteurs et des produits locaux de la région, demeure pleinement d'actualité et s'inscrit dans les compétences de PRO-SUD.

Lëtzebuenger QUINOA 100% lokal

- Artisanal Fabrikatioun
- Lokal Produktioun
- Aus enger ekonomescher & verantwortlecher Landwirtschaft

www.gehaanshaff.lu




Gehaanshaff



La culture de notre Quinoa



Chez Gehaanshaff, nous avons fait le choix de ne pas traiter le quinoa par des herbicides. Les mauvaises herbes sont enlevées mécaniquement et manuellement. À sa maturité, notre quinoa mesure environ 1,20 m de haut et a une couleur rouge lorsqu'il est récolté par battage en septembre. Il doit alors être séché, nettoyé et épluché avant d'être emballé.



Producteur local



Céréale sans gluten riche en fer et magnésium



Les recettes à base de quinoa sont nombreuses



Plus riche en protéines que les pâtes et le riz

www.quinoa.lu

3.3. PROMOTION DES PRODUITS LOCAUX ET DU CIRCUIT-COURT

Objectif :

Promouvoir les produits locaux et les circuits courts, et partager les bonnes pratiques en matière de développement durable et de souveraineté alimentaire tout en renforçant les liens entre les territoires du Sud et du Nord du Luxembourg,

Descriptif :

Le 17 octobre 2025, la Minett UNESCO Biosphere, gérée par le syndicat PRO-SUD, s'est rendue dans la Nordstad dans le cadre des échanges biennaux entre le Sud et le Nord du pays. La journée a permis aux participants de découvrir des initiatives locales en matière de produits régionaux et de circuits courts, d'échanger sur les pratiques innovantes et de renforcer la coopération interrégionale.

La journée a débuté à Marnach avec une présentation du projet **OnPerfekt**, qui valorise les fruits et légumes « imparfaits » mais consommables, et lutte contre le gaspillage alimentaire. La visite de l'épicerie OnPerfekt a permis de constater concrètement le fonctionnement de la logistique et la réintroduction de produits rejetés par les circuits classiques.

À Warken, la délégation a découvert le **Liewensmëttelpunkt Buttek**, qui, en seulement une semaine, a attiré 450 habitants et propose plus de 300 produits locaux, favorisant la consommation de saison et l'utilisation de ressources régionales. La gestion du projet est assurée par un couple d'agriculteurs, soutenu financièrement par le syndicat Nordstad à l'initiation du projet et qui en garantit la supervision globale.

Après un déjeuner convivial à l'Hôtel-Restaurant Dahm à Erpeldange autour de produits locaux et du cocktail signature « FURRI », la délégation s'est rendue à Eppeldorf pour visiter la production de jus de pommes **Eppelpress**, une entreprise familiale valorisant les vergers locaux. La ministre de l'Agriculture, Martine Hansen, a participé à cette visite pour souligner l'importance de ces initiatives pour la souveraineté alimentaire.

Par ailleurs, la marque Mmmh...Minett ! qui ambitionne de renforcer la visibilité territoriale de produits locaux de qualité, continue de s'appuyer sur le miel issu de 50 ruches implantées dans les zones Natura 2000 entre Differdange et Esch-sur-Alzette.

Ces ruches appartiennent à Mme et M. Zoller, dont le miel est proposé sur les marchés d'Esch-sur-Alzette, Dudelange et Luxembourg-Ville. Cette année, les apiculteurs ont créé un code-barres permettant la commercialisation du miel dans le supermarché Colruyt, ouvrant ainsi l'offre à de nouveaux consommateurs.

Toutes les occasions sont propices pour distribuer des pots de miel et faire découvrir ce produit. Cette année, la délégation de la réserve de biosphère du Wienerwald, les invités du 5^e anniversaire de la Minett UNESCO Biosphere, ainsi que des étudiants en dernière année de bachelor en ingénierie civile de l'Université du Luxembourg ont eu l'opportunité de découvrir les actions menées en faveur de la valorisation des produits locaux et de repartir avec un pot de miel.

Partenaires :

- Ministère du Logement de l'Aménagement du Territoire - Département de l'Aménagement du Territoire.
- Syndicat Nordstad.
- Syndicat PRO-SUD / Minett UNESCO Biosphere.
- Apiculteur Mme et M. Zoller.

Période :

Tous les deux ans.

Perspectives :

Ces rencontres biennales entre le Sud et le Nord du Luxembourg favorisent le partage des savoir-faire locaux et la promotion de modèles de consommation durables. Elles renforcent la coopération interrégionale, valorisent les circuits courts et contribuent à un modèle national de durabilité fondé sur les ressources locales. Les échanges de 2025 montrent que les initiatives locales peuvent inspirer des politiques publiques efficaces, soutenir la transition écologique et accroître la résilience alimentaire. La poursuite de ces visites consolidera la coopération entre acteurs de la filière et un réseau national engagé pour le développement durable. Concernant la marque Mmm...Minett ! un nouveau concept de valorisation des produits locaux sera étudié dans les prochaines années. L'objectif est d'identifier activement d'autres produits susceptibles d'en bénéficier et de renforcer ainsi la mise en avant du savoir-faire régional.





Affiche Nature & More

3.4. JOURNÉES DE LA BIODIVERSITÉ ET DE LA GÉODIVERSITÉ

Objectif :

La Journée de la Biodiversité (printemps) et la Journée de la Géodiversité (automne) sont deux événements annuels majeurs, chacun ciblant une période distincte et une thématique spécifique. La première vise à valoriser le patrimoine biologique de la région et la deuxième est dédiée à la promotion du patrimoine géologique.

La finalité commune de ces initiatives est de mobiliser un large public, incluant les familles et les citoyens non-spécialistes. L'ambition est de renforcer la sensibilisation collective aux enjeux de la protection de la nature, à l'importance de la conservation de la biodiversité, ainsi qu'à la valeur scientifique et patrimoniale des formations géologiques et des espaces naturels uniques de la Minett UNESCO Biosphere (MUB).

Description :

Organisé annuellement en collaboration avec l'Administration de la nature et des forêts, la Ville d'Esch-sur-Alzette et l'Office Régional de Tourisme (VisitMinett) au sein du Centre Nature et Forêt d'Ellergronn, cet événement constitue un rendez-vous majeur pour l'éducation à l'environnement. L'édition 2025, qui s'est tenue le dimanche 18 mai, a rassemblé une soixantaine de stands d'information et d'ateliers participatifs. Dans ce cadre, la Minett UNESCO Biosphere a coordonné avec succès un marché de produits locaux, regroupant une dizaine de producteurs régionaux.

Pour l'édition 2025, une stratégie de repositionnement était engagée afin d'élargir et de diversifier avec succès l'audience. Dans le cadre de cette stratégie l'événement était rebaptisé en «Nature & More – En Dag an der Natur» pour refléter une offre élargie. Le déploiement d'une nouvelle charte graphique et d'un micro-site web dédié et exhaustif ont permis une meilleure diffusion de l'offre programmée pendant toute la journée. Une campagne de communication d'envergure sur les médias sociaux et via des plateformes spécifiquement destinées aux communautés internationales et expatriées a permis d'élargir le public présent sur le site lors la Journée de la Biodiversité.

Inscrite dans le cadre de la Journée Internationale de la Géodiversité de l'UNESCO, la Journée de la Géodiversité propose des explorations géologiques commentées sur plusieurs sites d'intérêt national et régional. Les activités permettent de découvrir

des lieux emblématiques, à travers tout le Grand-Duché de Luxembourg, tels que le géosite de l'année de l'UNESCO Global Geopark Mëllerdall à Fischbach, l'ancienne mine d'antimoine de Goesdorf et l'ancienne mine à ciel ouvert «Giele Botter» au cœur de la Minett UNESCO Biosphere. La visite de ce dernier site a été enrichie par la présence de l'expert Jean-Frank Wagner, ancien professeur de géologie à l'Université de Trèves.

L'édition 2025, initialement prévue le 4 octobre, a dû être reportée au 25 octobre en raison d'une alerte météorologique. Malgré ce report, l'événement a démontré un intérêt public croissant, la visite du «Giele Botter» ayant enregistré 25 inscriptions, établissant ainsi un nouveau record de participation pour cette activité.

Partenaires :

Pour la journée de la biodiversité :

- Centre Nature et Forêt Ellergronn.
- Administration de la Nature et des Forêts (ANF).
- Ville d'Esch-sur-Alzette.
- Office régional de tourisme (Visit Minett).
- Ministère du Logement et de l'Aménagement du territoire - Département de l'Aménagement du Territoire.

Pour la journée de la géodiversité :

- Commission Luxembourgeoise pour l'UNESCO.
- Musée National d'Histoire Naturelle Luxembourg (MNHNL).
- UNESCO Global Geopark Mëllerdall.
- Naturpark Öwersauer.
- Ministère du Logement et de l'Aménagement du territoire - Département de l'Aménagement du Territoire.

Perspectives :

Les deux projets seront reconduits avec les mêmes partenaires en 2026.



MiNELL - Journée Mondiale de la Géodiversité au Giele Botter



4. COLLABORATION TRANSFRONTALIÈRE ET INTERNATIONALE

« La seule voie qui offre quelque espoir d'un avenir meilleur pour toute l'humanité est celle de la coopération et du partenariat. » Kofi Annan (Diplomate ghanéen ; 1938-2018).

Le syndicat PRO-SUD, dans le cadre de ses missions et de la gestion de la Réserve de biosphère, s'inscrit dans une dynamique de coopération qui dépasse les frontières régionales et nationales. En 2025, cette ambition s'est traduite par une participation à deux projets INTERREG favorisant le dialogue et l'innovation territoriale, ainsi que par notre engagement au sein du Réseau mondial des réserves de biosphère. Par ailleurs, notre adhésion à l'AGAPE et les échanges réguliers avec le GECT ALZETTE BELVAL témoignent de notre volonté de conjuguer expertise locale et vision globale pour relever les défis du développement durable.

Ces actions s'inscrivent pleinement dans le troisième objectif du Programme directeur de l'aménagement du territoire, visant à renforcer la planification territoriale transfrontalière pour un développement cohérent et durable.

4.1. ELO – LA CULTURE TRANSFRONTALIÈRE EN TRANSITION

Interreg



Cofinancé par
l'Union Européenne
Kofinanziert von
der Europäischen Union

Grande Région | Großregion

ATRACT-AB

Objectif :

Le projet Interreg Atract-AB (Accompagner la transition du secteur culturel dans le territoire transfrontalier du GECT Alzette Belval), pour lequel on utilise le nom eLo en ce qui concerne toute communication vers le grand-public a pour objectif de soutenir la transition écologique des institutions culturelles et du tissu associatif. Il s'inscrit dans la continuité de la dynamique de coopération amorcée lors de Esch2022 – Capitale européenne de la Culture, en renforçant les échanges et en favorisant l'innovation durable au sein du secteur culturel transfrontalier.

Descriptif :

Dans le cadre des missions du projet Atract-AB sur le territoire, l'année a été rythmée par un calendrier d'actions stratégiques visant à outiller et à mobiliser les acteurs locaux. Ces initiatives ont été déployées de manière progressive :

- Soutien continu aux partenaires
Tout au long de l'année, un soutien constant a été apporté à nos partenaires à travers deux axes principaux :
 - **L'appui organisationnel** pour les modules de formation spécifiquement conçus dans le cadre du projet Atract-AB pour les institutions locales.
 - **L'appui à la coopération événementielle**, via des actions de repérage (par exemple, pour l'événement « Autour de l'eau » à Schiffflange), de préparation et de mise en réseau des acteurs (comme les rencontres « Stammdösch » à Belvaux), facilitant ainsi l'organisation des manifestations prévues par le projet Interreg.
- Lancement d'une initiative d'économie circulaire
Le printemps a marqué le lancement opérationnel d'un projet phare : la mise à disposition d'une gamme de vaisselle réutilisable. Conçue en 2024, cette initiative vise à réduire significativement les déchets événementiels en offrant une alternative durable aux communes, institutions et associations du territoire.

- Identification des besoins en formation

Afin d'aligner notre offre de formation avec les attentes du terrain, une enquête a été conduite au printemps et en été auprès des associations et clubs sportifs. Menée dans le cadre du projet Interreg ATRACT-AB, cette consultation avait pour objectif d'identifier précisément leurs besoins pour l'organisation d'événements plus durables.

Les résultats de cette enquête ont révélé des axes prioritaires clairs :

- **Thématiques de formation souhaitées** : Les répondants ont majoritairement plébiscité des ateliers axés sur (1) la communication et la promotion d'événements durables, (2) la gestion optimisée des déchets (incluant la prévention et le tri), et (3) l'approvisionnement en restauration et boissons durables.
- **Format privilégié** : Une nette préférence s'est dégagée pour des formats d'ateliers courts et pratiques, d'une durée maximale d'une demi-journée.

Ces conclusions constituent un fondement essentiel pour le développement futur de formations sur mesure, destinées à accompagner efficacement la transition écologique du secteur associatif du territoire.

- Consolidation de la communication et de la capitalisation

L'automne a été consacré à la structuration de notre stratégie de communication afin de valoriser les efforts engagés. Le recrutement d'un rédacteur spécialisé (*copywriter*) a permis de professionnaliser nos contenus. Les actions se sont concentrées sur l'alimentation du site web elo.lu, avec la publication d'actualités et la présentation d'initiatives exemplaires menées par les institutions locales. Parallèlement, un travail d'animation de la plateforme « écothèque » a été entrepris pour favoriser le partage de connaissances et les échanges d'expériences entre les acteurs du territoire.

Partenaires :

- CCPHVA (Communauté de Communes Pays Haut Val d'Alzette).
- PRO-SUD (Communes du Sud Luxembourg).
- Ville d'Esch-sur-Alzette.
- Différents partenaires locaux œuvrant pour l'écologisation du secteur culturel.

Période :

36 mois d'avril 2024 à fin mars 2027.



Formation eLo © Céline Schall

Perspectives :

Pour l'année 2026, la stratégie se concentrera sur l'activation effective du réseau transfrontalier. L'objectif principal sera de traduire les besoins identifiés en 2025 en actions concrètes de renforcement des compétences pour les acteurs de la société civile.

L'initiative centrale consistera en l'organisation et le déploiement d'un programme de formations destinées aux clubs et associations du territoire. Ces sessions seront directement basées sur les conclusions de l'enquête menée précédemment. Afin d'assurer la mise en œuvre de ce programme dans des conditions optimales, le recrutement d'un expert-formateur ou d'un animateur spécialisé est programmé. Ce recrutement interviendra dès le début de l'année 2026, afin de permettre le lancement des premières sessions de formation au cours du printemps. Cette démarche garantira une montée en compétences ciblée et rapide des acteurs associatifs, essentielle à l'accélération de la transition socio-écologique à l'échelle locale et transfrontalière.

4.2. 5^e CONGRÈS MONDIAL DES RÉSERVES DE BIOSPHÈRES (HANGZHOU, CHINE)

Objectif :

Le 5^{ème} Congrès Mondial des Réserves de Biosphère, qui s'est tenu à Hangzhou, en Chine, du 22 au 27 septembre 2025, avait comme objectif de définir un cadre stratégique pour le Réseau mondial des réserves de biosphère pour la décennie 2026-2035. La finalité était de renforcer la contribution du programme «L'Homme et la biosphère» (MAB) de l'UNESCO aux grands accords multilatéraux sur l'environnement et la biodiversité, notamment le Cadre mondial de la biodiversité de Kunming-Montréal, et à l'Agenda 2030 pour le développement durable.

Descriptif :

Le congrès a rassemblé plus de 2000 participants issus de plus de 90 pays, aboutissant à l'adoption du « Plan d'action stratégique de Hangzhou ». Dans ce cadre, la participation de la Minett UNESCO Biosphere fut proactive et s'est distinguée par plusieurs contributions significatives :

- **Coopération interrégionale** : Des échanges ont été établis avec le projet LIFE « Biospher'Adapt », une initiative de MAB France, afin d'explorer des synergies en matière d'adaptation au changement climatique.
- **Engagement de la jeunesse** : La création d'un réseau « YouthMAB » pour la région Benelux, visant à formaliser et à dynamiser l'implication des jeunes dans la gouvernance et les projets des réserves de biosphère a été évoquée avec les membres de la délégation belge présente lors du congrès.
- **Appui technique et monitoring** : La délégation a eu accès à l'outil « UNESCO Site Navigator », qui permet un monitoring satellitaire en temps réel, offrant des capacités renforcées pour le suivi environnemental du territoire.

Ces actions positionnent la Minett UNESCO Biosphere comme un acteur engagé dans le transfert de connaissances et le renforcement des capacités au sein du réseau mondial.

Partenaires :

- Commission Luxembourgeoise pour l'UNESCO.

Période :

22 – 27/09/2025.

Perspectives :

Les orientations définies par le Plan d'action stratégique de Hangzhou ouvrent des perspectives concrètes pour la Minett UNESCO Biosphere. Les futurs axes de développement pourront s'articuler autour des 3 objectifs et 34 cibles concrètes du nouveau plan, notamment :

- **Gouvernance inclusive** : Conformément à la cible d'action 13, renforcer les modèles de gouvernance participative impliquant l'ensemble des parties prenantes du territoire.
- **Action climatique et science citoyenne** : Mettre en œuvre des initiatives locales alignées sur les cibles d'action 10 et 30, en favorisant l'action positive pour le climat et en faisant progresser la science ouverte et citoyenne.
- **Développement du réseau MAB** : La proposition de créer un YouthMAB Benelux (cible 20) et la consultation avec la Ville de Québec (cible 14) contribuent directement à l'excellence et à l'expansion du Réseau mondial des réserves de biosphère.

La mise en œuvre de ces perspectives stratégiques permettra de consolider le rôle de la Minett UNESCO Biosphere comme un territoire d'expérimentation pour le développement durable et un partenaire influent au sein de la coopération internationale de l'UNESCO.



Congrès Mondial des Réserves de Biosphère © IISD-ENB - Andrés Felipe Carvajal Gómez



Interreg  Spolufinancovaný
Evropskou uniou
Slovensko – Rakúsko

CODEMORE
Common Development
of the Model Regions

Partner projekta

 MESTO
PEZINOK

 MESTO
BARBORA

 GEO
PARK
and Landy

 Lebensregion
Bioökonomie &
Wienwald

 Wirtschaftsentwickler
burgenland

 naturpark
Food & Heritage

Réception officielle à Ellergronn © Mesto Pezinok

4.3. VISITE DE PROSPECTION DU PROJET INTERREG CODE-MORE

Objectif :

L'objectif de cette rencontre était de formaliser et de valoriser l'engagement des régions participantes en faveur de la coopération transnationale, du développement durable et de l'établissement de partenariats stratégiques entre régions européennes. L'événement visait à créer un cadre pour la mutualisation des savoirs et des pratiques exemplaires en matière de gouvernance régionale.

Descriptif :

Lors de cette rencontre de trois jours, 45 délégués des quatre régions impliquées dans le projet Interreg CoDe-MoRe (Common Development of Model Regions), ont visité l'unique réserve de biosphère du Luxembourg. Les visiteurs venaient de la réserve de biosphère du Wienerwald (AUT), du parc naturel Rosalia-Kogelsberg (AUT), du géoparc Malé-Karpaty (SVK) et de la ville de Pezinok (SVK). Les représentants de la Minett UNESCO Biosphere et des acteurs de la région sud ont présenté aux visiteurs des projets de développement urbain, touristiques et naturels.

Les travaux se sont concentrés sur la présentation d'initiatives et d'expériences relatives aux politiques régionales innovantes, comme la revalorisation et transformation de friches industrielles. Les domaines thématiques abordés ont également inclus la transition écologique, la gestion optimisée des ressources naturelles, le développement d'un tourisme durable et la mise en œuvre de l'économie circulaire.

Cet événement a permis de renforcer les synergies entre les cinq régions impliquées et de procéder à un échange structuré sur les meilleures pratiques pour promouvoir un modèle de développement durable intégré. L'accent a été mis sur les bénéfices pour les populations locales et la préservation du capital environnemental, en conformité avec les cadres stratégiques nationaux et européens.

Partenaires financiers :

- Ministère du Logement et de l'Aménagement du Territoire (MINLOGAT).
- Commission Luxembourgeoise pour l'UNESCO.
- Syndicat PRO-SUD.

Période :

08 – 10/10/2025.

Perspectives :

Les résultats de cette rencontre constituent une base pour l'élaboration de projets conjoints futures axées sur la durabilité et une collaboration renforcée entre les cinq régions du Luxembourg, d'Autriche et de la Slovaquie, contribuant ainsi aux objectifs de cohésion territoriale de l'Union européenne et au transfert de savoir entre réserves de biosphères, prévu dans le programme UNESCO sur « L'Homme et la Biodiversité » (MAB).

5. PARTICIPATION CITOYENNE ET SENSIBILISATION

«L'éducation est indispensable pour forger la citoyenneté mondiale et construire des sociétés pacifiques.» Ban Ki-moon (diplomate et homme politique sud-coréen).

En 2025, les initiatives entreprises ont eu pour objectif de mobiliser les citoyens de tous âges. Cette mobilisation s'est opérée à travers la mise en œuvre de programmes éducatifs innovants, d'ateliers immersifs et de concepts captivants, tels que les Escape Games. Le podcast Minett Mash-Up a contribué au renforcement de la transparence et de la cohésion territoriale en mettant en lumière la gouvernance locale. Parallèlement, une stratégie de communication digitale dynamique, incluant des campagnes sur les réseaux sociaux et des partenariats médiatiques, a amplifié notre portée, touchant des publics diversifiés. Ces initiatives illustrent l'engagement de la Minett UNESCO Biosphere à sensibiliser et à impliquer activement la communauté dans la préservation de notre patrimoine naturel et culturel.



De Bësch schmaachen © Syndicat PRO-SUD

5.1. MINELL – MINETT NATUR AN ËMWELT LÉIER LAB

Objectif :

MiNELL, le programme d'éducation à l'environnement de la Minett UNESCO Biosphere, agit comme un réseau de partage des connaissances et d'apprentissage. Il promeut l'éducation environnementale, les sciences naturelles et la protection de la biodiversité auprès des écoliers, des enseignants et du grand public.

Description :

En 2025, malgré la fin du financement du FNR au premier trimestre, le programme MiNELL a su faire preuve de résilience et d'innovation en consolidant ses partenariats et en développant de nouveaux projets. Fort du succès de l'année précédente et de la reconnaissance obtenue avec un FNR Award, MiNELL a poursuivi sa mission, touchant un grand nombre de participants à travers des activités diversifiées. En voici quelques exemples :

« De Bësch schmaachen »

Cet atelier pratique, dirigé par l'herboriste Christiane Laures, proposait à trois reprises (printemps, été, automne), une immersion dans les écosystèmes forestiers de la région d'Ellergronn. Les participants ont été initiés à l'identification et à la cueillette de plantes sauvages comestibles, dans le respect des principes de la durabilité. L'activité s'est conclue à chaque fois par un volet culinaire où les plantes récoltées ont été transformées en mets, établissant ainsi un lien direct entre la ressource naturelle et son application gastronomique.

« Den Zukunftsbësch »

Cette nouvelle activité aborde l'état sanitaire actuel des forêts dans le contexte du dérèglement climatique. Elle a pour objectif de présenter les diagnostics écologiques et les défis auxquels les massifs forestiers sont confrontés. L'accent est mis sur l'exploration et la discussion des mesures de gestion sylvicole nécessaires pour préserver et renforcer la résilience des forêts et de la biodiversité qu'elles abritent face aux scénarios climatiques futurs.

Excursions ornithologiques et suivi scientifique

Ces sorties spécialisées visaient à familiariser le public avec l'avifaune locale et les méthodes de suivi scientifique. Parmi les activités proposées figuraient :

- Une session d'observation dédiée à une espèce phare de la Minett UNESCO Biosphere, l'alouette lulu (*Lullula arborea*), sur le site du Lallengerberg, qui est une des six zones centrales de la réserve de biosphère.
- Un atelier au sein de la zone humide « Brill » à Schiffflange, incluant une présentation détaillée de la station de baguage et de ses protocoles. Cette présentation explique l'importance du baguage pour l'étude des populations d'oiseaux et de leurs voies migratoires.

« Engaging Young Minds »

Dans le cadre de la poursuite de **nos initiatives de collaboration avec les établissements d'enseignement secondaire**, un grand projet a été mené en partenariat avec l'École Internationale Gaston Thorn (EIGT). Cette initiative, d'une durée de 12 semaines, avait pour objectif principal de familiariser les élèves avec le patrimoine unique de la Minett UNESCO Biosphere.



Atelier École Internationale Gaston Thorn © Syndicat PRO-SUD

Le programme a été structuré en plusieurs phases distinctes, alliant apports théoriques et expérience pratique : Au début se trouvait une intervention en milieu scolaire qui a permis de présenter aux élèves les multiples facettes de la région. Les thèmes abordés incluaient la géologie spécifique du territoire, son histoire industrielle et sociale, ainsi que la reconversion écologique et la biodiversité remarquable des anciennes mines à ciel ouvert. Après cette session théorique une visite de terrain a été organisée sur le site emblématique du « Giele Botter ». Encadrés par un expert de l'Administration de la Nature et des Forêts (ANF), les élèves ont pu découvrir in situ les dynamiques écologiques et la richesse naturelle de cet environnement. Mettant à profit les connaissances acquises, les élèves ont été chargés de concevoir et de réaliser des campagnes de sensibilisation destinées à un large public. Ce volet du projet a permis de développer leurs compétences en gestion de projet, en communication et en création de contenu.

Les productions finales incluent :

- **Supports visuels** : Deux affiches thématiques portant sur les orchidées indigènes et les chiroptères (chauves-souris) de la région.
- **Production audiovisuelle** : Une vidéo documentaire sur la pipistrelle, pour laquelle les élèves ont assuré l'intégralité du processus, de la rédaction du scénario au tournage, en passant par la création d'animations et le montage final.
- **Production audio** : Un podcast consacré à l'alouette lulu, impliquant un travail de recherche, de rédaction, d'enregistrement et de post-production.

Les contenus élaborés par les élèves ont fait l'objet d'une stratégie de diffusion à double niveau. Une communication interne a été assurée au sein de l'École Internationale Gaston Thorn. Parallèlement, une diffusion grand public a été orchestrée via les canaux numériques officiels de la réserve de biosphère et de l'École Internationale Gaston Thorn, ainsi que par les réseaux sociaux associés, garantissant ainsi une portée maximale à cette initiative de science participative et citoyenne.

Minett Biosphere Escape Games

Le concept a été co-créé au cours de l'année 2024 en collaboration directe avec quatre classes de la Minett UNESCO Biosphere. Cette démarche participative garantit que les outils pédagogiques sont en adéquation avec les attentes et le niveau de compréhension du public cible. Les Escape Games constituent un modèle d'action éducative efficace, alliant science, histoire locale et engagement citoyen. En impliquant directement les élèves dans la résolution de problèmes complexes, il favorise

une compréhension approfondie des enjeux de la conservation de la biodiversité au sein de la Réserve de Biosphère.

Après le lancement officiel des jeux en octobre 2024, un déploiement à plus grande échelle a eu lieu au printemps 2025. Ce déploiement était soutenu par des partenaires clés : la **Naturschoul Lasauvage**, reconnue pour son expertise en éducation à l'environnement, et le **service scolaire de la Ville de Dudelange**, qui a facilité l'accès des élèves au jeux.

Deux Escape Games « **Die Zeitreisenden** » (Réserve naturelle du Giele Botter) et « **Die Rebellion der Nymphen** » (Réserve naturelle Haard) ont été mis en place, chacun se déroulant dans un site naturel emblématique de la réserve et abordant une thématique spécifique. À ce jour, ces initiatives ont déjà permis à **400 élèves** de participer.

Partenaires :

- Naturschoul Lasauvage.
- Service Scolaire de la Ville de Dudelange.
- Administration de la nature et des forêts (ANF).
- École Internationale Gaston Thorn (EIGT).
- Youth4Planet.
- Musée National d'Histoire Naturelle Luxembourg (MNHNL).
- natur&mwelt A.s.b.l.

Financement :

- FNR.
- Ministère du Logement et de l'Aménagement du Territoire – Département de l'Aménagement du Territoire.

Période :

2025.

Perspectives :

L'année 2025 a été une année de transition cruciale. Le défi majeur a été de mettre en place un nouveau modèle de financement pérenne suite à l'arrêt du soutien du FNR. L'objectif a été atteint en partie grâce au cofinancement du Ministère du Logement et de l'Aménagement du Territoire et au renforcement des collaborations avec de nouveaux partenaires institutionnels, comme la Zone Fonctionnelle du TNT-Chiers-Alzette.

Ce nouveau modèle vise à assurer la continuité des activités phares tout en permettant le développement de projets éducatifs toujours plus innovants et participatifs pour les années à venir.

En 2026, nous lancerons le projet Interreg «Rivières», une initiative de coopération transfrontalière menée en partenariat avec la Zone Fonctionnelle du Territoire Naturel Transfrontalier Chiers-Alzette, la Ville de Differdange et l'Agglomération du Grand Longwy.

L'objectif central pour le programme MiNELL dans ce projet, sera le développement d'une Aire Terrestre Éducative Transfrontalière (ATE) le long du ruisseau de la Crosnière. Ce cours d'eau revêt une importance symbolique et géographique majeure, puisqu'il matérialise la frontière entre le Luxembourg et la France. L'ATE offrira un cadre pédagogique unique pour aborder les thématiques de la gestion de l'eau, de la biodiversité des corridors écologiques et de la citoyenneté transfrontalière, en impliquant directement les communautés locales des deux côtés de la frontière.

Nous bénéficierons d'un soutien financier renforcé de la part du Ministère du Logement et de l'Aménagement du Territoire, via son Département de l'Aménagement du Territoire. Ce financement sera spécifiquement alloué au développement d'ateliers alignés avec les objectifs du *Programme Directeur d'Aménagement du Territoire (PDAT)*.

Grâce à cet appui, une approche directe sera menée auprès de l'ensemble des communes membres de la Minett UNESCO Biosphere. L'objectif est de proposer et de déployer ces ateliers sur tout le territoire de la réserve, assurant ainsi un maillage complet et une accessibilité équitable pour tous les citoyens.

Pour garantir le développement à long terme de nos programmes et maintenir un haut niveau de qualité, une stratégie de diversification des financements est activement poursuivie. Nous sommes actuellement en recherche de partenaires financiers complémentaires, incluant d'autres entités étatiques et ministères, des fondations partageant nos valeurs éducatives et environnementales et des entreprises privées désireuses de s'engager dans des projets à fort impact sociétal et local dans le cadre de leur politique de responsabilité sociale (RSE).

Cette démarche proactive vise à construire un modèle économique robuste et durable pour l'avenir du Minett Natur an Ëmwelt Léier Lab, donc de nos projets dans le domaine de l'éducation environnementale.

5.2. MINETT MASH-UP : DE PODCAST – 4^e SAISON

Descriptif :

La quatrième saison du podcast «Minett Mash-Up» a été diffusée en 2025, avec pour objectif principal de valoriser la gouvernance locale et l'action collective au sein des communes partenaires de la Minett UNESCO Biosphere. Cette saison a servi à renforcer la visibilité des politiques publiques du territoire, en mettant l'accent sur l'aménagement durable, la mobilité, la transition énergétique, le patrimoine culturel ainsi que la participation citoyenne.

La saison s'est déclinée en onze épisodes, chacun consacré à une commune du réseau. Les épisodes ont été structurés autour d'entretiens avec les bourgmestres et les élus locaux siégeant dans le comité du Syndicat PRO-SUD. Ces échanges ont illustré



Minett Mash-Up avec Jeannot Fürpass et Anouk Boever-Thill © Syndicat PRO-SUD

l'engagement concret des décideurs dans la gestion territoriale et la gouvernance participative. Les enjeux abordés incluaient la reconversion de friches industrielles, le développement des infrastructures cyclables, la promotion des énergies renouvelables et la valorisation du patrimoine. La série a mis également en exergue la capacité de coordination entre acteurs locaux et régionaux, reflétant une volonté de conjuguer développement économique, préservation environnementale et cohésion sociale.

Grâce au format régulier et structuré, « Minett Mash-Up » atteint un public grandissant et contribue au renforcement de la cohésion territoriale et de la transparence institutionnelle. Le podcast s'affirme comme un outil stratégique d'information et de diffusion des bonnes pratiques en matière de développement durable. Il permet de documenter les stratégies publiques et sert de capital de communication pour le suivi et l'évaluation des politiques territoriales.

Partenaires :

- Minett UNESCO Biosphere.
- CNCI – Centre National de la Culture Industrielle.
- MUAR – Musée vun der Aarbecht.

Période :

Janvier à décembre 2025.

Perspectives :

Pour la poursuite de cette initiative, lors de sa cinquième saison en 2026, la Minett UNESCO Biosphere comme laboratoire de l'innovation et de la transition écologique ainsi que ses partenaires, le CNCI et le MUAR, ont choisi de parler à des témoins du passé minier et sidérurgique de la Région Sud en essayant ainsi de contribuer à la conservation de la mémoire de cette période qui a façonné la région du Minett et qui a permis au Grand-Duché de Luxembourg de devenir un pays prospère et économiquement solide.

5.3 COMMUNICATION DIGITALE

Objectif :

En 2025, la communication numérique de la Minett UNESCO Biosphere a maintenu sa position comme l'un des principaux vecteurs de notre stratégie de communication, jouant un rôle crucial dans la diffusion de nos messages et la promotion de nos activités.

Cette forme de communication offre la possibilité de diffuser avec célérité et efficacité des informations relatives au développement et aux activités de la réserve de biosphère et du syndicat intercommunal, et ce, en atteignant un public nombreux, indépendamment de sa localisation géographique. Outre les mises à jour régulières du site de la réserve de biosphère, la présence sur les réseaux sociaux s'avère essentielle pour mobiliser les citoyens et les inciter à participer activement à nos projets collaboratifs.

Descriptif :

En 2025, les publications sponsorisées ont renforcé la portée des médias sociaux. Au total, nous avons initié cinq campagnes publicitaires sur les plateformes du réseau Meta, pour un montant cumulé de 1 000 euros. Il ressort de l'analyse des données que le total des vues générées par ces campagnes publicitaires s'élève à près de 693 000. Ces dernières ont conduit à 3 132 visites du site web de la réserve de biosphère et 22 664 vues d'une vidéo promotionnelle réalisée pour la manifestation « Nature & More – En Dag an der Natur ». Parallèlement, une stratégie de communication a été déployée sur les réseaux sociaux, avec une attention particulière portée sur les comptes Facebook et Instagram de la Minett UNESCO Biosphere. Cette initiative a conduit à une augmentation significative du nombre d'abonnés, avec une croissance de 8 % sur Facebook et de 15 % sur Instagram.

En plus, deux campagnes numériques ont été déployées sur les médias du groupe RTL Lëtzebuerg afin de promouvoir activement la Minett UNESCO Biosphere. Durant la période estivale, l'office régional de tourisme « Visit Minett » a initié et assumé les coûts d'une campagne de promotion à grande échelle de la région. Il ressort de l'analyse des données que la campagne « A little wild, a little rusty, but all real » a permis d'atteindre 715 000 visualisations sur les sites du RTL Group à Luxembourg. Cette campagne numérique avait été accompagnée d'une campagne print dans le magazine « InFlight » de Luxair et le guide aux expats publié annuellement par « Paperjam ».

La campagne de communication digitale « Tutti Frutti », qui a bénéficié d'un nouveau visuel, a mis l'accent sur les vergers en libre accès. Elle a suscité un intérêt notable, avec un total de 3 100 visites sur le site web et 7 790 pages consultées. Ces visites et consultations ont été liées au projet des vergers communaux en libre-cueillette.

Dans l'ensemble, le site internet a enregistré un afflux journalier moyen de plus de 67 visiteurs, marquant une augmentation de 18 utilisateurs par jour. En outre, ces derniers ont consulté en moyenne 2,5 pages du site de la Minett Biosphere, ce qui témoigne d'un intérêt soutenu pour les contenus proposés. Une analyse approfondie du trafic web révèle que la section la plus consultée du site, celle dédiée aux projets, a enregistré 28 % du total des vues. Cette section a ainsi surpassé les sections « News » (18 %) et « Agenda » (8,5 %).

Partenaires :

- Ministère du Logement et de l'Aménagement du territoire – Département de l'Aménagement du territoire.
- Visit Minett – ORT Sud.

Prestataires :

- Studio graphique et internet MOLOKO.

Perspectives :

La refonte du site web de la Minett UNESCO Biosphere, initialement prévue en 2025, a été reportée à l'année 2026. Dans le cadre de l'optimisation de l'expérience utilisateur, le site web sera reconçu pour offrir une interface repensée et des contenus multimédias enrichis.

Dans le cadre de la stratégie de développement de l'engagement de la communauté en ligne, il est prévu de mettre en œuvre le développement de contenus interactifs sur les réseaux sociaux actuels. Par ailleurs, une stratégie de communication sera déployée sur d'autres réseaux sociaux, en particulier sur LinkedIn.



Campagne VisitMinett

6. PRÉSENTATION ÉQUIPE, BUREAU ET COMITÉ

6.1. ÉQUIPE

BARTHEL Joé, Receveur

CODELLO Dan, Secrétaire

HELDENSTEIN Charlotte, Chargée d'éducation environnementale (- 31/05/2025)

LOGELIN Yann, Chargé de communication et marketing

MAJERUS Lucie, Coordinatrice du programme d'éducation à l'environnement

PALLUCCA Lydia, Administration

POEIRA Ricardo, Coordinateur Mission Net Zero

RENOIR Isabelle, Chargée de Missions

TAVERNIER Gaëlle, Manager Général (- 31/03/2025)

Stagiaire :

NICOCIA Maria Claudia

6.2. BUREAU ET COMITÉ (DÉCEMBRE 2025)

BETTEMBOURG : Jean Marie Jans, membre du comité

DIFFERDANGE : Erny Muller, Vice-président

DUDELANGE : Dan Biancalana, membre du comité

ESCH-SUR-ALZETTE : Christian Weis, Président

KÄERJENG : Yves Cruchten, membre du comité

KAYL : Jean Weiler, membre du comité

MONDERCANGE : Marianne Weisgerber, membre du bureau

PETANGE : Guy Brecht, membre du bureau

RUMELANGE : Elvedin Muhovic, membre du comité

SANEM : Simone Asselborn-Bintz, membre du comité

SCHIFFLANGE : Carlo Feiereisen, membre du comité



7. PICTURE REPORT

5^e ANNIVERSAIRE DE LA MINETT UNESCO BIOSPHERE - 28/10/2025



Catherine Decker Secrétaire générale de la Commission UNESCO - Photo © Jessica Theis



Dr Gerhard Mörsch Directeur Réserve de Biosphere UNESCO du Bliesgau - Photo © Jessica Theis



Christian Weis Président Syndicat PRO-SUD - Photo © Jessica Theis



Photo © Jessica Theis



Photo © Jessica Theis



Photo © Jessica Theis



Photo © Jessica Theis



Photo © Jessica Theis



Photo © Jessica Theis



Photo © Jessica Theis



Claude Meisch Ministre du Logement et de l'Aménagement du Territoire - Photo © Jessica Theis

5^e CONGRÈS MONDIAL DE RÉSERVES DE BIOSPHÈRE UNESCO - 09/2025



Photo © IISD-ENB
Andrés Felipe Carvajal Gómez



Photo © IISD-ENB
Andrés Felipe Carvajal Gómez



Photo © IISD-ENB
Andrés Felipe Carvajal Gómez


COOL NEIGHBOURHOODS



02/2025 Partnermeeting - Utrecht



07/2025 Partnermeeting Luxembourg
Journée 1 Ellergronn et Differdange



12/2025 Réunion annuelle des projets Interreg
NWE au Kirchberg

ENGAGING YOUNG MINDS



03/2025
Présentation de la Minett Biosphere



05/2025
Atelier participatif



06/2025
Enregistrement podcast



06/2025
Tournage vidéo



04/2025
Visite du Giele Botter

MINELL - MINETT NATUR AN ËMWELT LÉIER LAB



01/2025 MiNELL - Minetter Foarwen




02/2025 MiNELL - De Bësch schmaachen



03/2025 MiNELL -
Baguage d'oiseaux au Brill à Schifflange



06/2025 MiNELL -
Minetter Schof au Giele Botter



09/2025 MiNELL - Vun Äppel a Biren
à Bettembourg



10/2025 MiNELL - Journée Mondiale
de la Géodiversité au Giele Botter

NATURE & MORE - EN DAG AN DER NATUR - 05/2025



05/2025 Nature & More - En Dag an der Natur



05/2025 Nature & More - En Dag an der Natur



05/2025 Nature & More - En Dag an der Natur

RÉUNIONS DE TRAVAIL



01/2025 Comité de concertation politique
Photo © Stéphane Botzem - Ministère du Logement
et de l'Aménagement du Territoire



06/2025 Réunion du club des aménageurs
du GECT Alzette-Belval



10/025 Echange entre producteurs à la Nordstad
Photo © Lisa Friederes - Syndicat Nordstad

VISITE DU PROJET INTERREG CODE-MORE - 10/2025



10/2025 Visite CoDe-MoRe Belval
Jour 1 - Photo © Mesto Pezinok



10/2025 Visite CoDe-MoRe Belval
Jour 1 - Photo © Mesto Pezinok



10/2025 Visite CoDe-MoRe - Réception officielle
et visite Ellergronn - Jour 1 - Photo © Mesto Pezinok



10/2025 Visite CoDe-MoRe - Réception officielle
et visite Ellergronn - Jour 1 - Photo © Mesto Pezinok



10/2025 Visite CoDe-MoRe - Réception officielle
et visite Ellergronn - Jour 1 - Photo © Mesto Pezinok



10/2025 Visite CoDe-MoRe - Visite Fond-de-Gras
et Giele Botter - Jour 2 - Photo © Mesto Pezinok



10/2025 Visite CoDe-MoRe - Visite Fond-de-Gras et Giele Botterr - Jour 2 - Photo © Mesto Pezinok



10/2025 Visite CoDe-MoRe - Visite Fond-de-Gras et Giele Botterr - Jour 2 - Photo © Mesto Pezinok



10/2025 Visite CoDe-MoRe - Échange entre régions européennes au Ellergronn - Jour 3 - Photo © Mesto Pezinok



10/2025 Visite CoDe-MoRe - Échange entre régions européennes au Ellergronn - Jour 3 - Photo © Mesto Pezinok



10/2025 Visite CoDe-MoRe - Présentation projet Metzschmelz - Jour 3 - Photo © Mesto Pezinok



10/2025 Visite CoDe-MoRe - Présentation projet Metzschmelz - Jour 3 - Photo © Mesto Pezinok

8. RAPPORT FINANCIER

TABLEAU RÉCAPITULATIF DU BUDGET RECTIFIÉ 2025

| | | Service ordinaire | Service extraordinaire |
|---|------|-------------------|------------------------|
| Total des recettes | 2025 | 862.440,90 € | |
| Total des dépenses | 2025 | 879.020,00 € | |
| Boni propre de l'exercice | 2025 | | |
| Mali propre de l'exercice | 2025 | 16.579,10 € | |
| Boni du compte | 2024 | 14.899,64 € | 223.645,89 € |
| Mali du compte | 2024 | | |
| Boni général en | 2025 | | 223.645,89 € |
| Mali général en | 2025 | 1.679,46 € | |
| Transfert (de l'ordinaire à l'extraordinaire) | | | |
| Boni présumé fin | 2025 | | 223.645,89 € |
| Mali présumé fin | 2025 | 1.679,46 € | |

TABLEAU RÉCAPITULATIF DU BUDGET 2026

| | | Service ordinaire | Service extraordinaire |
|---------------------------|------|-------------------|------------------------|
| Total des recettes | 2026 | 1.199.110,30 € | |
| Total des dépenses | 2026 | 1.197.280,00 € | |
| Boni propre de l'exercice | 2026 | 1.830,30 € | |
| Mali propre de l'exercice | 2026 | | |
| Boni présume fin | 2025 | | 223.645,89 € |
| Mali présume fin | 2025 | 1.679,46 € | |
| Boni général en | 2026 | 150,84 € | 223.645,89 € |
| Mali général en | 2026 | | |
| Transfert | | | |
| Boni définitif en | 2026 | 150,84 € | 223.645,89 € |
| Mali définitif en | 2026 | | |





Syndicat PRO-SUD
6, Ellergronn
L-41 14 Esch-sur-Alzette





Syndicat PRO-SUD
6, Ellergronn
L-4114 Esch-sur-Alzette



Le syndicat de communes pour la promotion et le développement de la Région SUD.